



Экспликация здания и сооружений

Порядковый номер	Наименование:
1-29	Индивидуальные жилые дома
33-49	Многоквартирные дома
63	Локальные очистные сооружения
64	Артезианская скважина
65	Артезианская скважина (резервная)
66	Детский сад
32	Торгово-административный комплекс
31	Автомобильная парковка
69	Канализационная насосная станция
67	Гостиница
51	Этнопарк
70,71	Трансформаторная подстанция
68	ГРП
30	Садовый центр

Условные обозначения

	граница проектируемой территории		зона предпринимательства
	границы земельных участков		зона индивидуальной жилой застройки
	границы красных линий		зона многоквартирной застройки
	линии регулирования застройки		отдых (рекреация)
	первый пояс зоны санитарной охраны фонтанов		зона административно-хозяйственная
	охранная зона ЛОС		зона инженерной инфраструктуры
	1076 кв.м. площадь участка (кв.м.) ③ номер участка		охранная зона ЛЭП
			охранная зона магистрального газопровода

Технико-экономические показатели по генплану

№ п/п	Наименование:	Ед. изм.	Количество
1	Площадь проектируемой территории	га	21,08
2	Площадь земельных участков для индивидуального жилищного строительства	га	1,82
3	Площадь земельных участков под многоквартирную жилую застройку	га	3,64
4	Территория под объекты административно-хозяйственного назначения	га	1,00
5	Отдых (рекреация)	га	2,56
6	Территория, занятая охранными зонами	га	8,60
7	Предпринимательство	га	0,25
8	Площадь дорог в красных линиях	га	3,21

18-122 ППТ.1

Изм./Лист	№ Докум.	Подп.	Дата	Стадия	Масштаб	Масштаб
ГИП	Верещагина		09.20	ППТ		1:1 000
Разраб.	Пора		09.20			
Т.контр.						
Н.контр.						
Утв.	Верещагина					

Основной чертёж планировки территории

Проектный офис
Верещагиных

Формат А1

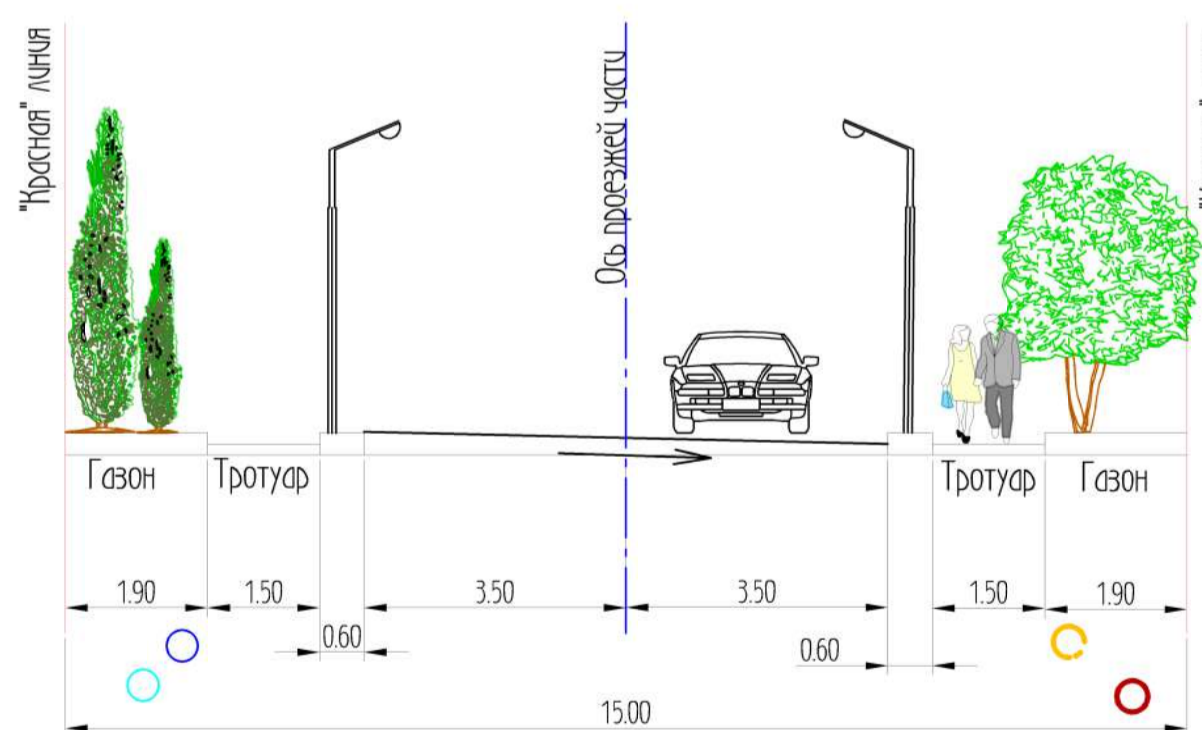


Условные обозначения

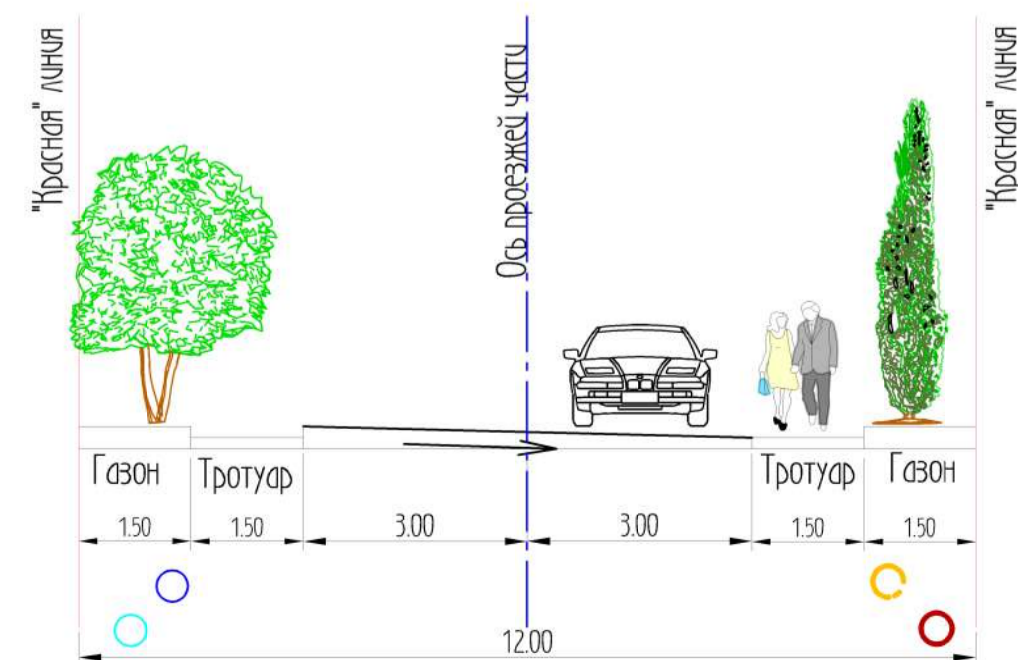
- граница проектируемой территории
- границы земельных участков
- границы красных линий
- линии электропередач
- канализация
- водопровод
- газопровод

- водопровод
- газопровод
- линия электропередач
- канализация

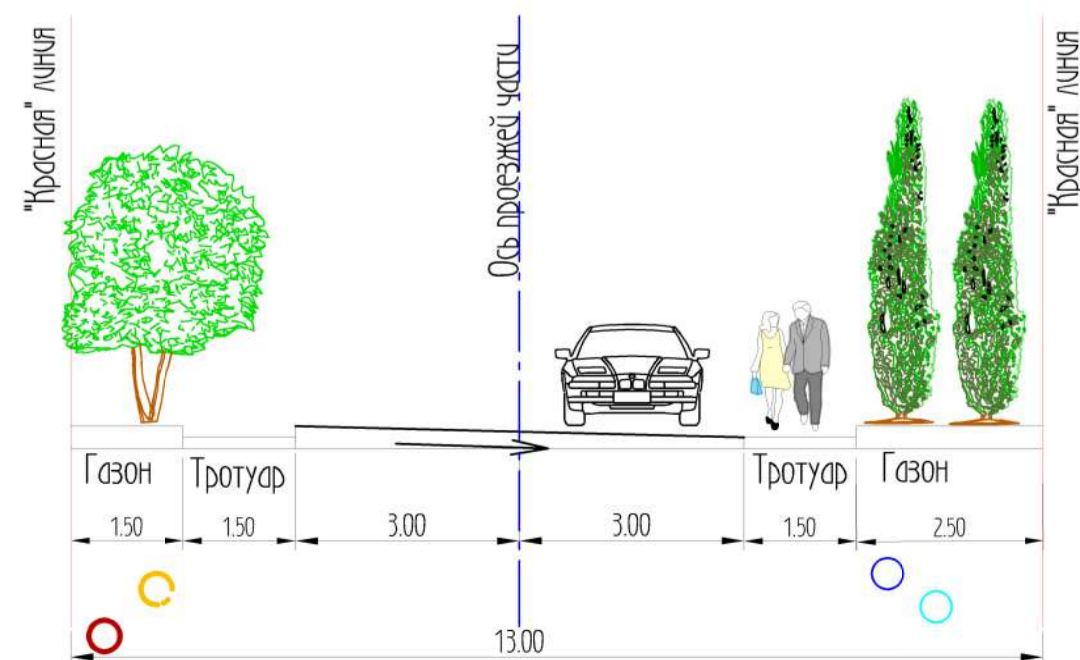
Поперечный профиль основной улицы



Поперечный профиль проезда №1



Поперечный профиль проезда №2



19-261 ПП.2

Изм.	Лист	№ Докум.	Подп.	Дата	Стадия	Масштаб
		Верещанин		09.20	ПП	1:1 000
Разраб.		Пора		09.20		
Т.контр.					Лист 8	Листов 8
Н.контр.					Схема инженерных сетей	
Утв.		Верещанин			 Проектный офис Верещанинских	

